




DIAGNÓSTICO

17 PATRIMÔNIO HISTÓRICO

Convenções Cartográficas

-  Rodovias/ Ruas/ Estradas
-  Rios/ Córregos
-  Lago/ Lagoa/ Represa
-  Limite de Município

Legenda

- | | | |
|---|---|---|
| 1 - Complexo Ferroviário de Sumaré | 5 - Paço Municipal | 9 - Jatobeiros da Praça Ana Makarenko |
| 2 - Conjunto Praça da República | 6 - Seminário de Nova Veneza | 10 - Horto Florestal |
| 3 - Conjunto Igreja Senhor Bom Jesus do Matão | 7 - Núcleo do Parque do Marcelo | 11 - Complexo da Rua Bandeirantes na área central |
| 4 - Igreja Matriz de Santana | 8 - Casarão da antiga Fazenda Sertãozinho | 12 - Igreja do Cruzeiro |

Base Cartográfica: Prefeitura Municipal de Sumaré
 Fonte: Secretaria Municipal de Planejamento,
 Desenvolvimento e Gestão Estratégica - SEPLAN
 Data: SET/2019